









WYMIAROWANIE PROJEKTU



TEMAT Projekt rekonstrukcji cmentarza I wojennego w Drohobowie		PROJEKTANT arch. Wiesław Czekierda Nr upr. UAN-II/7342/208/94	
LOKALIZACJA gm. Orły, miejscowość Drohobów		SKALA 1:150	FORMAT A3
ZAKRES Wymiarowanie projektu		DATA 03.2020	NR RYSUNKU 3
OPRACOWAŁ mgr inż. arch. kraj. Katarzyna Fac		PODPIS:	

LEGENDA

-  GRANICE OBOWIĄZUJĄCE DZIAŁEK
 -  GRANICE OPRACOWANIA PROJEKTU
 -  RZUT PROJEKTU
 -  GŁÓWNA OŚ KOMPOZYCYJNA
 -  OGRÓDZENIE PROJEKTOWANE
 -  ELEMENTY ISTNIEJĄCE
 - PŁYTY NAGROBNE 63 szt.
 - KAPLICA 1 szt.
 -   LINIA POMOCNICZA

Naniesiona linia pomocnicza stanowi punkt odniesienia do wytyczenia projektu w terenie. Jej początek znajduje się na przecięciu krawędzi drogi z granicą pomiarów geodezyjnych co umożliwi dokładne zorientowanie w terenie. Wytyczona linia pomocnicza przebiega prostopadle do głównej osi kompozycji cmentarza.

